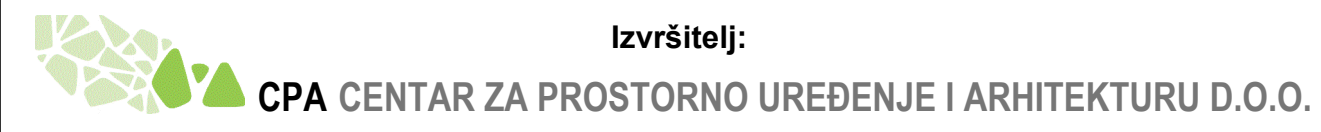


Naručitelj:
REPUBLIKA HRVATSKA
OSJEČKO - BARANJSKA ŽUPANIJA
OPĆINA MAGADENOVAC



Izvršitelj:



IZMJENE I DOPUNE
PROSTORNOG PLANA UREĐENJA OPĆINE
MAGADENOVAC

4.D. GRAĐEVINSKO PODRUČJE NASELJA
MAGADENOVAC I IZDOJENO GRAĐEVINSKO
PODRUČJE GOSPODARSKE ZONE
U MAGADENOVACU

TUMAČ ZNAKOVA

GRANICE

- GRANICA OPĆINE MAGADENOVAC
- GRANICA GRAĐEVINSKOG PODRUČJA NASELJA
- OBUHVAT OBVEZNE IZRADE UPU-a GOSPODARSKE ZONE POSLOVNO - POLJOPRIVREDNE NAMJENE

PROSTORI ZA RAZVOJ I UREĐENJE

GRAĐEVINSKO PODRUČJE NASELJA

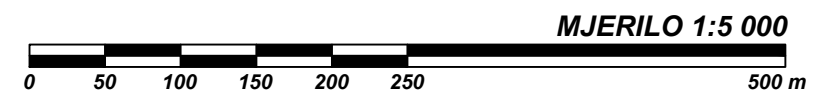
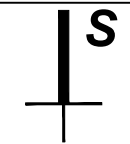
- GRAĐEVINSKO PODRUČJE NASELJA (IZGRAĐENO)
- NEIZGRAĐENO ALI UREĐENO GRAĐEVINSKO PODRUČJE NASELJA
- GOSPODARSKA NAMJENA - POLJOPRIVREDNA (IZGRAĐENO)

IZDOJENO GRAĐEVINSKO PODRUČJE IZVAN NASELJA

- GOSPODARSKA NAMJENA - PRETEŽITO INDUSTRIJSKA (NEIZGRAĐENO)
- GOSPODARSKA NAMJENA - POLJOPRIVREDNA (NEIZGRAĐENO)
- PROSTOR KOJI SE NAKON ODREĐIVANJA KONAČNE TRASE BRZE CESTE MOŽE PRIVESTI GOSPODARSKO POLJOPRIVREDNOJ NAMJENI

POVRŠINE INFRASTRUKTURNIH SUSTAVA

- PLANIRANA DRŽAVNA CESTA
- PLANIRANA BRZA CESTA



OSJEČKO - BARANJSKA ŽUPANIJA OPĆINA MAGADENOVAC	
Naziv prostornog plana: IZMJENE I DOPUNE PROSTORNOG PLANA UREĐENJA OPĆINE MAGADENOVAC	
Naziv kartografskog prikaza: GRAĐEVINSKO PODRUČJE NASELJA MAGADENOVAC I IZDOJENO GRAĐEVINSKO PODRUČJE GOSPODARSKE ZONE U MAGADENOVACU	
Broj kartografskog prikaza: 4.D.	Mjerilo kartografskog prikaza: 1 : 5 000
Odluka Općinskog vijeća Općine Magadenovac o izradi Izmjena i dopuna PPUO Magadenovac: Službeni glasnik Općine Magadenovac broj 09/09 i 05/10	Odluka Općinskog vijeća Općine Magadenovac o donošenju Izmjena i dopuna PPUO Magadenovac: Službeni glasnik Općine Magadenovac broj 10/10
Javna rasprava objavljena je: "Glas Slavonije" od 14. travnja 2010. godine	Javni uvid održan: od: 22. travnja 2010. godine do: 06. svibnja 2010. godine
Pečat tijela odgovornog za provođenje javne rasprave: M.P.	Odgovorna osoba za provođenje javne rasprave: Sanja HATVALIĆ, dipl.iur.
Suglasnosti na plan: UPRAVNI ODJEL ZA PROSTORNO UREĐENJE, GRADITELJSTVO I ZAŠTITU OKOLIŠA OSJEČKO- BARANJSKE ŽUPANIJE suglasnost klasa: 350-02/09-01/32 urbroj: 2158/01-22/42-10-18 od 18. studenog 2010. godine (prema članku 98. Zakona o prostornom uređenju i gradnji, NN 76/07 i 38/09 i rješenju Župana Osječko - baranjske županije o davanju ovlaštenja, ŽG OBŽ 03/08, na temelju predhodno pribavljenog mišljenja Javne ustanove Zavod za prostorno uređenje Osječko - baranjske županije, klasa: 350-02/09-01/11 urbroj: 2158/85-10-19 od 15. studenog 2010. godine)	
Pravna osoba koja je izradila plan: CPA CENTAR ZA PROSTORNO UREĐENJE I ARHITEKTURU D.O.O.	
Pečat pravne osobe koja je izradila plan: M.P.	Odgovorna osoba: Tomislav DOLEČKI, dipl.ing.arh.
Pečat odgovornog voditelja izrade plana: M.P.	Odgovorni voditelj izrade Nacrta prijedloga plana Izmjena i dopuna PPUO Magadenovac: Neda KAMINSKI - KIRŠ, dipl.ing.arh., ovlaštena arhitektica
Kordinator plana: - Neda KAMINSKI - KIRŠ, dipl.ing.arh.	
Stručni tim u izradi plana: 1. Neda KAMINSKI - KIRŠ, dipl.ing.arh. 2. Tomislav DOLEČKI, dipl.ing.arh. 3. Zrinka TADIĆ, dipl.ing.arh.	
4. Petra IGRC, dipl.ing.arh. 5. Maša MUJAKIĆ OJVAN, dipl.ing.arh. 6. Dora DOLEČKI, dipl.ing.arh. 7. Ankica TOMIĆ, dipl.ing.grad.	
Pečat Općinskog vijeća Općine Magadenovac : M.P.	Predsjednik Općinskog vijeća Općine Magadenovac : Branimir CVETANIĆ
Istovjetnost prostornog plana s izvornikom ovjerava: (ime, prezime, potpis)	Pečat nadležnog tijela: M.P.